



DIÁRIO OFICIAL DO MUNICÍPIO DE VITÓRIA DO XINGU

05 de agosto de 2024

Vitória do Xingu Pará, Ano VIII Edição 559

REPÚBLICA FEDERATIVA DO BRASIL

ESTADO DO PARÁ

**PREFEITURA MUNICIPAL DE
VITÓRIA DO XINGU**

MARCIO VIANA ROCHA
Prefeito

ROGÉRIO SOARES PEREIRA
Vice-Prefeito

BENEDITO WILSON DIAS CASTRO
Presidente da Câmara Municipal

SUELLEN RAFAELA DE MELO
Procuradora Geral do Município

ACESSO À INFORMAÇÃO

É um dos veículos de comunicação que a imprensa municipal tem para tornar público todo e qualquer assunto de âmbito municipal. D.O.M é formado por: Leis, decretos, resoluções, instruções normativas, portarias, contratos, editais, extratos, avisos, ineditoriais e outros atos normativos de interesse geral. Atos de interesse dos servidores da Administração Pública Municipal.

É disponibilizado para acesso na internet no site da Prefeitura de Vitória do Xingu (www.vitoriaoxingu.pa.gov.br). Todos os assuntos de valor oficial do município você acompanha nas páginas do DIÁRIO OFICIAL DO MUNICÍPIO, publicado nos jornais de grande circulação, mural da prefeitura e na edição digital.

SECRETARIADO

DANILSON GILIARD ALMEIDA DE LIMA
Secretário Municipal de Administração

GRIMÁRIO REIS NETO
Secretário Municipal de Educação

SAMUEL SILVA PORTILHO DE MELO
Secretário Municipal de Saúde

AGDA CRISTINA MARIA ALVES
Secretária Municipal do Trabalho e Seguridade Social

CINTHIA MAGALI MOREIRA HOFFMANN
Secretária Municipal de Meio Ambiente

ALAN AUGUSTO ALMEIDA
Secretário Municipal de Planejamento, Orçamento,
Tributação e Finanças

EVANDRO JOSÉ ALVAREZ DA SILVA NETO
Secretário Municipal de Esporte e Cultura

WILLIAN ALVES RIBEIRO
Secretário Municipal de Obras, Viação
e Infraestrutura

HELLEN LUANA BARBOSA DA SILVA
Secretária Municipal de Turismo e Lazer

JESSICA SUZANE GADELHA ROQUE LOPES
Secretária Municipal de Agricultura, Pesca e
Abastecimento

DIÁRIO OFICIAL DO MUNICÍPIO DE VITÓRIA DO XINGU

NESTA EDIÇÃO:

EDITAIS DE NOTIFICAÇÃO ----- PÁG 01/15

Av. Manoel Félix de Farias s/n - Centro

CEP: 68.383-000 Vitória do Xingu-PA

Fone: (93) 99196 - 5523 / 99188-9849

CNPJ: 34.887.935/0001-53

E-mail: gab.prefeito@vitoriaoxingu.pa.gov.br

DIÁRIO OFICIAL
DO MUNICÍPIO DE VITÓRIA DO XINGU

Órgão oficial do Poder Executivo do Município
Criado pela Lei nº 207/2013, de 14.03.2013



VISITE NOSSO SITE



PREFEITURA DE
**VITÓRIA DO
XINGU**
POR UMA NOVA VITÓRIA

site: vitoriaoxingu.pa.gov.br

rede social: @pmvtx prefeitura_vx

NESTA EDIÇÃO: EDITAIS DE NOTIFICAÇÃO

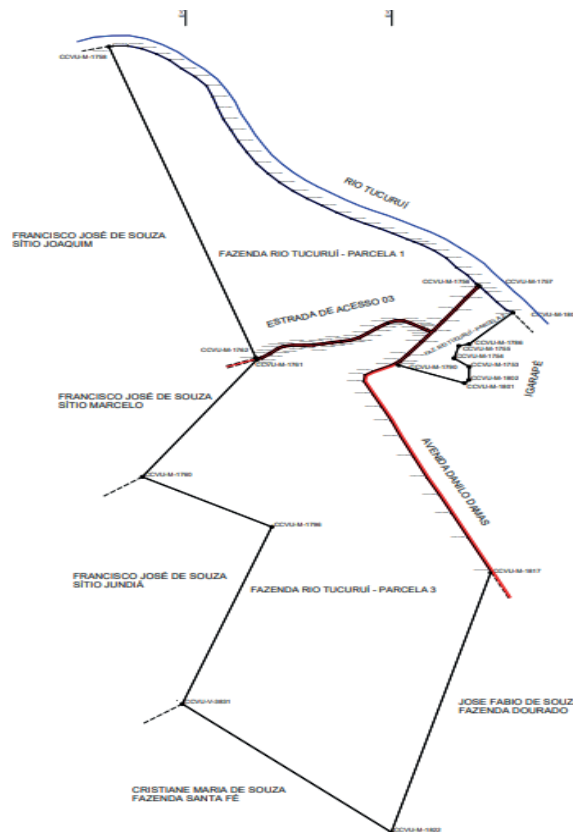


ESTADO DO PARÁ
MUNICÍPIO DE VITÓRIA DO XINGU
SECRETARIA MUNICIPAL DE OBRAS, VIAÇÃO E INFRAESTRUTURA-SEINFRA

EDITAL DE NOTIFICAÇÃO 268/2024

A Prefeitura Municipal de Vitória do Xingu/PA, pessoa jurídica de direito público, com sede na Avenida Manoel Felix de Farias, s/nº, Centro, inscrita no CNPJ sob o nº 34.887.935/0001-53, neste ato representado, **de ordem do Prefeito Municipal MARCIO VIANA ROCHA**, no uso de suas atribuições e tendo em vista o que dispõe o art. 31 § 5º da Lei Federal nº 13.465/2017 e do art. 4º da Lei nº 234/2014, **FAZ SABER** aos, aos proprietários, confrontantes e eventuais terceiros interessados de imóveis na zona rural do município, **para que manifeste interesse e concordância com os memoriais descritivos, perímetros e delimitações da Regularização Fundiária em execução no município, no prazo de 30 (trinta) dias, conforme Processo Administrativo n. 2024/06700018 de interesse de LUIZ CARLOS DE SOUZA. A qual requer titulação rural da Fazenda Rio Tucuruí, localizada na Avenida Danilo Damas com o Ramal do Água Boa, Km 02 da sede do município, com 220.2096 ha, (duzentos e vinte hectares vinte are e noventa e seis centiare) e perímetro de 11.581,01 (onze mil quinhentos e oitenta e um metros e um centímetro) e as seguinte confrontações e Memorial Descritivo abaixo:**

FRENTE: AVENIDA DANILLO DAMAS
LADO ESQUERDO: RIO TUCURUÍ
LADO DIREITO: JOSE FABIO DE SOUZA (FAZENDA DOURADO)
FUNDOS: FRANCISCO JOSÉ DE SOUZA





NESTA EDIÇÃO: EDITAIS DE NOTIFICAÇÃO



ESTADO DO PARÁ
MUNICÍPIO DE VITÓRIA DO XINGU
SECRETARIA MUNICIPAL DE OBRAS, VIAÇÃO E INFRAESTRUTURA-SEINFRA

MEMORIAL DESCRITIVO

Imóvel: FAZENDA RIO TUCURUÍ	Comarca:
Proprietário: LUIZ CARLOS DE SOUZA	UF: PA
Município: VITÓRIA DO XINGU	Código SNCR:
Matrícula: FAZENDA RIO TUCURUÍ - PARCELA 1	Perímetro: 4.151,77 m
Área: 64,1324 ha	

Inicia-se a descrição deste perímetro no vértice **CCVU-V-3309**, de coordenadas **N 9.682.339,74m** e **E 384.803,60m**; situado na margem esquerda do **RIO TUCURUÍ**; deste segue pelo referido a montante, com seguintes azimutes e distâncias: 104°28' e de 48,86 m até o vértice **CCVU-V-3308**, de coordenadas **N 9.682.327,53m** e **E 384.850,91m**; 116°00' e de 54,63 m até o vértice **CCVU-V-3307**, de coordenadas **N 9.682.303,57m** e **E 384.900,01m**; 122°44' e de 54,75 m até o vértice **CCVU-V-3306**, de coordenadas **N 9.682.273,95m** e **E 384.946,06m**; 133°07' e de 56,03 m até o vértice **CCVU-V-3305**, de coordenadas **N 9.682.235,66m** e **E 384.986,96m**; 128°49' e de 57,73 m até o vértice **CCVU-V-3304**, de coordenadas **N 9.682.199,46m** e **E 385.031,93m**; 136°26' e de 56,85 m até o vértice **CCVU-V-3303**, de coordenadas **N 9.682.158,26m** e **E 385.071,10m**; 157°40' e de 56,79 m até o vértice **CCVU-V-3302**, de coordenadas **N 9.682.105,72m** e **E 385.092,67m**; 161°14' e de 49,64 m até o vértice **CCVU-V-3301**, de coordenadas **N 9.682.058,72m** e **E 385.108,63m**; 159°59' e de 55,90 m até o vértice **CCVU-V-3300**, de coordenadas **N 9.682.006,20m** e **E 385.127,76m**; 152°21' e de 57,00 m até o vértice **CCVU-V-3299**, de coordenadas **N 9.681.955,70m** e **E 385.154,20m**; 154°03' e de 56,45 m até o vértice **CCVU-V-3298**, de coordenadas **N 9.681.904,94m** e **E 385.178,90m**; 149°29' e de 57,61 m até o vértice **CCVU-V-3297**, de coordenadas **N 9.681.855,31m** e **E 385.208,14m**; 147°49' e de 59,35 m até o vértice **CCVU-V-3296**, de coordenadas **N 9.681.805,08m** e **E 385.239,75m**; 139°39' e de 60,44 m até o vértice **CCVU-V-3295**, de coordenadas **N 9.681.759,02m** e **E 385.278,88m**; 135°35' e de 58,62 m até o vértice **CCVU-V-3294**, de coordenadas **N 9.681.717,14m** e **E 385.319,90m**; 130°33' e de 59,54 m até o vértice **CCVU-V-3293**, de coordenadas **N 9.681.678,43m** e **E 385.365,14m**; 125°29' e de 59,20 m até o vértice **CCVU-V-3292**, de coordenadas **N 9.681.644,06m** e **E 385.413,34m**; 122°12' e de 58,38 m até o vértice **CCVU-V-3291**, de coordenadas **N 9.681.612,94m** e **E 385.462,74m**; 122°28' e de 57,85 m até o vértice **CCVU-V-3290**, de coordenadas **N 9.681.581,89m** e **E 385.511,56m**; 119°32' e de 56,49 m até o vértice **CCVU-V-3289**, de coordenadas **N 9.681.554,03m** e **E 385.560,70m**; 116°02' e de 54,96 m até o vértice **CCVU-V-3288**, de coordenadas **N 9.681.529,90m** e **E 385.610,07m**; 113°37' e de 53,33 m até o vértice **CCVU-V-3287**, de coordenadas **N 9.681.508,53m** e **E 385.658,94m**; 117°00' e de 51,66 m até o vértice **CCVU-V-3286**, de coordenadas **N 9.681.485,08m** e **E 385.704,97m**; 118°14' e de 53,62 m até o vértice **CCVU-V-3285**, de coordenadas **N 9.681.459,71m** e **E 385.752,20m**; 117°08' e de 26,86 m até o vértice **CCVU-V-3284**, de coordenadas **N 9.681.447,46m** e **E 385.776,10m**; 117°08' e de 27,97 m até o vértice **CCVU-V-3283**, de coordenadas **N 9.681.434,70m** e **E 385.801,00m**; 122°19' e de 51,23 m até o vértice **CCVU-V-3282**, de coordenadas **N 9.681.407,30m** e **E 385.844,29m**; 129°30' e de 54,03 m até o vértice **CCVU-V-3281**, de coordenadas **N 9.681.372,93m** e **E 385.885,97m**; 141°37' e de 54,37 m até o vértice **CCVU-V-3280**, de coordenadas **N 9.681.330,30m** e **E 385.919,72m**; 132°47' e de 49,06 m até o vértice **CCVU-V-3279**, de coordenadas **N 9.681.296,98m** e **E 385.955,73m**; 143°23' e de 49,35 m até o vértice **CCVU-V-3278**, de coordenadas **N 9.681.257,37m** e **E 385.985,16m**; 140°04' e de 10,45 m até o vértice **CCVU-M-1756**, de coordenadas **N 9.681.249,35m** e **E 385.991,87m**; deste segue pela faixa de domínio da AVENIDA DANILO DAMAS, com os seguintes azimutes e distâncias: 219°03' e de 9,97 m até o vértice **CCVU-V-3821**, de coordenadas **N 9.681.241,61m** e **E 385.985,59m**; 217°48' e de 60,66 m até o vértice **CCVU-V-3820**, de coordenadas **N 9.681.193,68m** e **E 385.948,41m**; 215°52' e de 65,61 m até o vértice **CCVU-V-3819**, de coordenadas **N 9.681.140,52m** e **E 385.909,97m**; 217°05' e de 65,94 m até o vértice **CCVU-V-3818**, de coordenadas **N 9.681.087,93m** e **E 385.870,20m**; 217°28' e de 57,61 m até o vértice **CCVU-V-3817**, de coordenadas **N 9.681.042,20m** e **E 385.835,14m**; deste segue pela faixa de domínio da ESTRADA DE ACESSO 03, com os seguintes azimutes e distâncias: 297°13' e de 16,12 m até o vértice **CCVU-V-3794**, de coordenadas **N 9.681.049,58m** e **E 385.820,81m**; 297°12' e de 15,04 m até o vértice **CCVU-V-3793**, de coordenadas **N 9.681.056,46m** e **E 385.807,44m**; 300°13' e de 50,88 m até o vértice **CCVU-V-3792**, de coordenadas **N 9.681.082,07m** e **E 385.763,48m**; 293°40' e de 26,33 m até o vértice **CCVU-V-3791**,





NESTA EDIÇÃO: EDITAIS DE NOTIFICAÇÃO



ESTADO DO PARÁ
MUNICÍPIO DE VITÓRIA DO XINGU
SECRETARIA MUNICIPAL DE OBRAS, VIAÇÃO E INFRAESTRUTURA-SEINFRA

MEMORIAL DESCRITIVO

Imóvel: FAZENDA RIO TUCURUI
Proprietário: LUIZ CARLOS DE SOUZA
Município: VITÓRIA DO XINGU
Matrícula: FAZENDA RIO TUCURUI - PARCELA 2
Área: 6,3944 ha

Comarca:
UF: PA
Código SNCR:
Perímetro: 1.317,03 m

Inicia-se a descrição deste perímetro no vértice **CCVU-M-1757**, de coordenadas **N 9.681.245,69m** e **E 385.996,93m**; situado na margem esquerda do **RIO TUCURUI**; deste segue pelo referido a montante, com seguintes azimutes e distâncias: **139°26'** e de **38,00 m** até o vértice **CCVU-V-3277**, de coordenadas **N 9.681.216,81m** e **E 386.021,64m**; **141°35'** e de **55,76 m** até o vértice **CCVU-V-3276**, de coordenadas **N 9.681.173,13m** e **E 386.056,28m**; **138°13'** e de **47,74 m** até o vértice **CCVU-V-3275**, de coordenadas **N 9.681.137,52m** e **E 386.088,09m**; **117°45'** e de **25,02 m** até o vértice **CCVU-V-3274**, de coordenadas **N 9.681.125,87m** e **E 386.110,23m**; situado na margem esquerda do **IGARAPÉ**; deste segue pelo referido a montante, com seguintes azimutes e distâncias: **225°50'** e de **0,18 m** até o vértice **CCVU-M-1803**, de coordenadas **N 9.681.125,74m** e **E 386.110,10m**; **225°50'** e de **205,95 m** até o vértice **CCVU-M-1786**, de coordenadas **N 9.680.982,26m** e **E 385.962,35m**; **256°32'** e de **35,86 m** até o vértice **CCVU-M-1755**, de coordenadas **N 9.680.973,91m** e **E 385.927,48m**; **196°10'** e de **58,96 m** até o vértice **CCVU-M-1754**, de coordenadas **N 9.680.917,28m** e **E 385.911,06m**; **126°49'** e de **63,97 m** até o vértice **CCVU-M-1753**, de coordenadas **N 9.680.878,95m** e **E 385.962,27m**; **180°44'** e de **59,88 m** até o vértice **CCVU-M-1802**, de coordenadas **N 9.680.819,07m** e **E 385.961,49m**; **225°09'** e de **20,99 m** até o vértice **CCVU-M-1801**, de coordenadas **N 9.680.804,28m** e **E 385.946,61m**; **289°58'** e de **237,04 m** até o vértice **CCVU-M-1790**, de coordenadas **N 9.680.885,28m** e **E 385.723,84m**; **289°58'** e de **11,08 m** até o vértice **CCVU-V-3830**, de coordenadas **N 9.680.889,06m** e **E 385.713,43m**; deste segue pela faixa de domínio da **AVENIDA DANILO DAMAS**, com os seguintes azimutes e distâncias: **53°06'** e de **23,29 m** até o vértice **CCVU-V-3829**, de coordenadas **N 9.680.903,05m** e **E 385.732,05m**; **40°29'** e de **36,70 m** até o vértice **CCVU-V-3828**, de coordenadas **N 9.680.930,95m** e **E 385.755,88m**; **39°13'** e de **76,14 m** até o vértice **CCVU-V-3827**, de coordenadas **N 9.680.989,94m** e **E 385.804,03m**; **38°19'** e de **67,31 m** até o vértice **CCVU-V-3826**, de coordenadas **N 9.681.042,74m** e **E 385.845,77m**; **37°21'** e de **50,76 m** até o vértice **CCVU-V-3825**, de coordenadas **N 9.681.083,09m** e **E 385.876,57m**; **37°05'** e de **66,04 m** até o vértice **CCVU-V-3824**, de coordenadas **N 9.681.135,76m** e **E 385.916,40m**; **35°52'** e de **65,56 m** até o vértice **CCVU-V-3823**, de coordenadas **N 9.681.188,89m** e **E 385.954,82m**; **37°48'** e de **60,77 m** até o vértice **CCVU-V-3822**, de coordenadas **N 9.681.236,91m** e **E 385.992,06m**; **28°59'** e de **10,04 m** até o vértice **CCVU-M-1757**, de coordenadas **N 9.681.245,69m** e **E 385.996,93m**; ponto inicial da descrição deste perímetro. Todas as coordenadas aqui descritas estão georreferenciadas ao Sistema Geodésico Brasileiro, e encontram-se representadas no sistema UTM, referenciadas ao **Meridiano Central 51 WGr**, tendo como o datum **SIRGAS 2000**. Todos os azimutes e distâncias, área e perímetro foram calculadas no plano de projeção UTM.





NESTA EDIÇÃO: EDITAIS DE NOTIFICAÇÃO



ESTADO DO PARÁ
MUNICÍPIO DE VITÓRIA DO XINGU
SECRETARIA MUNICIPAL DE OBRAS, VIAÇÃO E INFRAESTRUTURA-SEINFRA

MEMORIAL DESCRITIVO

Imóvel: FAZENDA RIO TUCURUI
Proprietário: LUIZ CARLOS DE SOUZA
Município: VITÓRIA DO XINGU
Matrícula: FAZENDA RIO TUCURUI - PARCELA 3
Área: 149,6828 ha

Comarca:
UF: PA
Código SNCR:
Perímetro: 6.112,21 m

Inicia-se a descrição deste perímetro no vértice **CCVU-V-3685**, de coordenadas **N 9.681.084,97m** e **E 385.714,34m**; deste segue pela faixa de domínio da ESTRADA DE ACESSO 03, com os seguintes azimutes e distâncias: 90°45' e de 23,30 m até o vértice **CCVU-V-3684**, de coordenadas **N 9.681.084,66m** e **E 385.737,64m**; 113°40' e de 24,25 m até o vértice **CCVU-V-3683**, de coordenadas **N 9.681.074,92m** e **E 385.759,85m**; 120°13' e de 50,63 m até o vértice **CCVU-V-3682**, de coordenadas **N 9.681.049,44m** e **E 385.803,59m**; 117°40' e de 13,93 m até o vértice **CCVU-V-3681**, de coordenadas **N 9.681.042,97m** e **E 385.815,93m**; 116°49' e de 15,86 m até o vértice **CCVU-V-3816**, de coordenadas **N 9.681.035,81m** e **E 385.830,09m**; deste segue pela faixa de domínio da AVENIDA DANILO DAMAS, com os seguintes azimutes e distâncias: 218°19' e de 52,09 m até o vértice **CCVU-V-3815**, de coordenadas **N 9.680.994,95m** e **E 385.797,79m**; 219°13' e de 75,99 m até o vértice **CCVU-V-3814**, de coordenadas **N 9.680.936,08m** e **E 385.749,74m**; 220°29' e de 35,72 m até o vértice **CCVU-V-3813**, de coordenadas **N 9.680.908,91m** e **E 385.726,55m**; 233°06' e de 35,88 m até o vértice **CCVU-V-3812**, de coordenadas **N 9.680.887,37m** e **E 385.697,85m**; 245°20' e de 69,26 m até o vértice **CCVU-V-3811**, de coordenadas **N 9.680.858,48m** e **E 385.634,91m**; 237°59' e de 31,24 m até o vértice **CCVU-V-3810**, de coordenadas **N 9.680.841,92m** e **E 385.608,42m**; 188°56' e de 29,24 m até o vértice **CCVU-V-3809**, de coordenadas **N 9.680.813,03m** e **E 385.603,87m**; 152°28' e de 66,15 m até o vértice **CCVU-V-3808**, de coordenadas **N 9.680.754,37m** e **E 385.634,45m**; 152°19' e de 64,81 m até o vértice **CCVU-V-3807**, de coordenadas **N 9.680.696,98m** e **E 385.664,55m**; 152°55' e de 71,03 m até o vértice **CCVU-V-3806**, de coordenadas **N 9.680.633,74m** e **E 385.696,88m**; 156°28' e de 78,73 m até o vértice **CCVU-V-3805**, de coordenadas **N 9.680.561,55m** e **E 385.728,30m**; 154°20' e de 101,25 m até o vértice **CCVU-V-3804**, de coordenadas **N 9.680.470,28m** e **E 385.772,14m**; 154°29' e de 105,70 m até o vértice **CCVU-V-3803**, de coordenadas **N 9.680.374,89m** e **E 385.817,67m**; 151°43' e de 90,28 m até o vértice **CCVU-V-3802**, de coordenadas **N 9.680.295,38m** e **E 385.860,43m**; 153°10' e de 95,41 m até o vértice **CCVU-V-3801**, de coordenadas **N 9.680.210,24m** e **E 385.903,49m**; 153°26' e de 120,72 m até o vértice **CCVU-V-3800**, de coordenadas **N 9.680.102,27m** e **E 385.957,48m**; 153°17' e de 175,91 m até o vértice **CCVU-V-3799**, de coordenadas **N 9.679.945,12m** e **E 386.036,52m**; deste segue confrontando com propriedade **FAZENDA DOURADO**; Propriedade de **JOSE FABIO DE SOUZA - CPF: 623.701.702-04**, com seguintes azimutes e distâncias: 195°56' e de 1.229,17 m até o vértice **CCVU-M-1817**, de coordenadas **N 9.679.941,68m** e **E 386.035,54m**; deste segue confrontando com propriedade **FAZENDA DOURADO**; Propriedade de **JOSE FABIO DE SOUZA - CPF: 623.701.702-04**, com seguintes azimutes e distâncias: 195°56' e de 1.229,17 m até o vértice **CCVU-M-1822**, de coordenadas **N 9.678.759,75m** e **E 385.698,06m**; deste segue confrontando com propriedade **FAZENDA SANTA FÉ**; Propriedade de **CRISTIANE MARIA DE SOUZA - CPF: 07.998.440/0001-29**, com seguintes azimutes e distâncias: 309°28' e de 918,70 m até o vértice **CCVU-V-3831**, de coordenadas **N 9.679.343,88m** e **E 384.988,97m**; deste segue confrontando com propriedade **SÍTIO JUNDIÁ**; Propriedade de **FRANCISCO JOSÉ DE SOUZA - CPF: 029.469.631-87**, com seguintes azimutes e distâncias: 20°37' e de 861,09 m até o vértice **CCVU-M-1796**, de coordenadas **N 9.680.149,76m** e **E 385.292,34m**; 297°25' e de 494,72 m até o vértice **CCVU-M-1760**, de coordenadas **N 9.680.377,59m** e **E 384.853,20m**; deste segue confrontando com propriedade **SÍTIO MARCELO**; Propriedade de **FRANCISCO JOSÉ DE SOUZA - CPF: 029.469.631-87**, com seguintes azimutes e distâncias: 36°05' e de 660,07 m até o vértice **CCVU-V-3701**, de coordenadas **N 9.680.910,98m** e **E 385.242,03m**; deste segue pela faixa de domínio da ESTRADA DE ACESSO 03, com os seguintes azimutes e distâncias: 75°58' e de 17,87 m até o vértice **CCVU-V-3700**, de coordenadas **N 9.680.915,30m** e **E 385.259,37m**; 55°06' e de 37,34 m até o vértice **CCVU-V-3699**, de coordenadas **N 9.680.936,67m** e **E 385.289,99m**; 48°35' e de 33,83 m até o vértice **CCVU-V-3698**, de coordenadas **N 9.680.959,04m** e **E 385.315,36m**; 63°41' e de 22,32 m até o vértice **CCVU-V-3697**, de coordenadas **N 9.680.968,93m** e **E 385.335,37m**; 82°53' e de 30,06 m até o vértice **CCVU-V-3696**, de





NESTA EDIÇÃO: EDITAIS DE NOTIFICAÇÃO



ESTADO DO PARÁ
MUNICÍPIO DE VITÓRIA DO XINGU
SECRETARIA MUNICIPAL DE OBRAS, VIAÇÃO E INFRAESTRUTURA-SEINFRA

coordenadas N 9.680.972,65m e E 385.365,20m; 90°02' e de 37,12 m até o vértice **CCVU-V-3695**, de coordenadas N 9.680.972,62m e E 385.402,33m; 86°22' e de 33,01 m até o vértice **CCVU-V-3694**, de coordenadas N 9.680.974,70m e E 385.435,27m; 81°11' e de 31,78 m até o vértice **CCVU-V-3693**, de coordenadas N 9.680.979,57m e E 385.466,67m; 79°10' e de 31,06 m até o vértice **CCVU-V-3692**, de coordenadas N 9.680.985,40m e E 385.497,18m; 81°34' e de 31,14 m até o vértice **CCVU-V-3691**, de coordenadas N 9.680.989,97m e E 385.527,98m; 80°05' e de 31,89 m até o vértice **CCVU-V-3690**, de coordenadas N 9.680.995,45m e E 385.559,39m; 68°24' e de 33,07 m até o vértice **CCVU-V-3689**, de coordenadas N 9.681.007,62m e E 385.590,14m; 55°29' e de 36,94 m até o vértice **CCVU-V-3688**, de coordenadas N 9.681.028,55m e E 385.620,58m; 53°14' e de 37,02 m até o vértice **CCVU-V-3687**, de coordenadas N 9.681.050,70m e E 385.650,25m; 57°00' e de 44,04 m até o vértice **CCVU-V-3686**, de coordenadas N 9.681.074,68m e E 385.687,19m; 69°15' e de 29,03 m até o vértice **CCVU-V-3685**, de coordenadas N 9.681.084,97m e E 385.714,34m; ponto inicial da descrição deste perímetro. Todas as coordenadas aqui descritas estão georreferenciadas ao Sistema Geodésico Brasileiro, e encontram-se representadas no sistema UTM, referenciadas ao Meridiano Central 51 WGr, tendo como o datum **SIRGAS 2000**. Todos os azimutes e distâncias, área e perímetro foram calculadas no plano de projeção UTM.

Assim, para ninguém alegue prejuízo ou prejudicado, faz publicar o presente, que eventuais impugnações ou concordância serão recebidas na sede da Prefeitura Municipal.

Vitória do Xingu, 24 julho 2024.

MARCIO VIANA ROCHA
PREFEITO DE VITÓRIA DO XINGU-PA



NESTA EDIÇÃO: EDITAIS DE NOTIFICAÇÃO



ESTADO DO PARÁ
MUNICÍPIO DE VITÓRIA DO XINGU
SECRETARIA MUNICIPAL DE OBRAS, VIAÇÃO E INFRAESTRUTURA-SEINFRA

EDITAL DE NOTIFICAÇÃO 269/2024

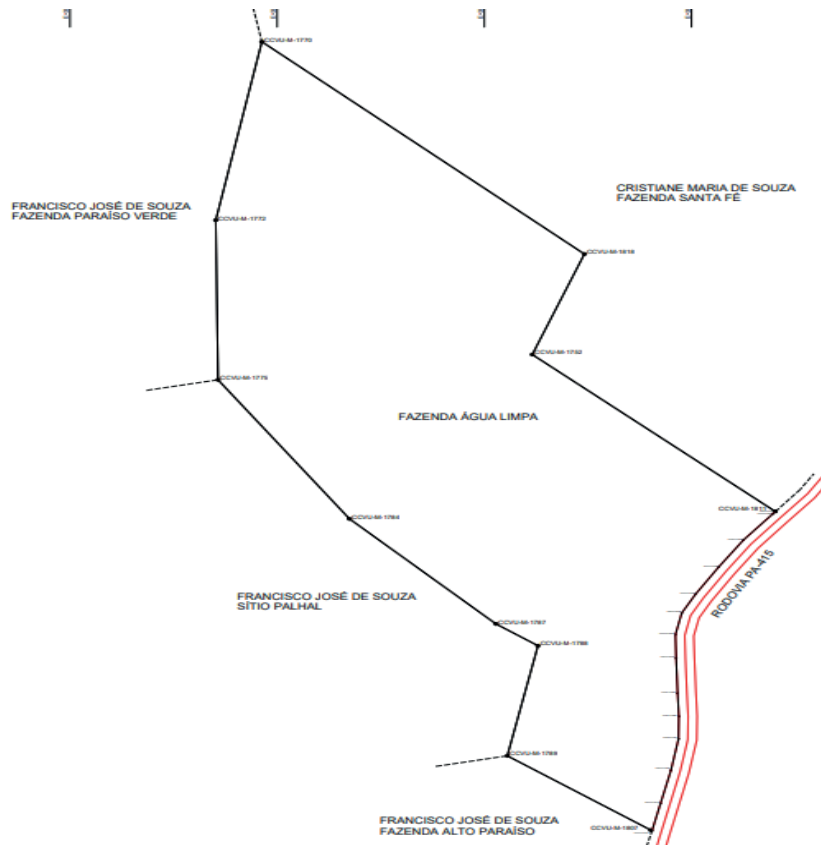
A Prefeitura Municipal de Vitória do Xingu/PA, pessoa jurídica de direito público, com sede na Avenida Manoel Felix de Farias, s/nº, Centro, inscrita no CNPJ sob o nº 34.887.935/0001-53, neste ato representado, **de ordem do Prefeito Municipal MARCIO VIANA ROCHA**, no uso de suas atribuições e tendo em vista o que dispõe o art. 31 § 5º da Lei Federal nº 13.465/2017 e do art. 4º da Lei nº 234/2014, **FAZ SABER** aos, aos proprietários, confrontantes e eventuais terceiros interessados de imóveis na zona rural do município, **para que manifeste interesse e concordância com os memoriais descritivos, perímetros e delimitações da Regularização Fundiária em execução no município, no prazo de 30 (trinta) dias, conforme Processo Administrativo n. 2024/06700020** de interesse de CM DISTRIBUIDORA DE BEBIDAS LTDA. A qual requer **titulação rural da Fazenda Água Limpa, localizada na RODOVIA PA-415, Km 02 da sede do município, com área de 220.2662 ha, (duzentos e vinte hectares vinte e seis are e sessenta e dois centiare) e perímetro de 7.616,54 m (sete mil seiscentos e dezesseis metros e cinquenta e quatro centímetros)** e de acordo com as seguinte confrontações e Memorial Descritivo abaixo:

FRENTE: RODOVIA PA-415

LADO ESQUERDO: CRISTIANE MARIA DE SOUZA (FAZENDA SANTA FÉ)

LADO DIREITO: FRANCISCO JOSÉ DE SOUZA

FUNDOS: FRANCISCO JOSÉ DE SOUZA





NESTA EDIÇÃO: EDITAIS DE NOTIFICAÇÃO



ESTADO DO PARÁ
MUNICÍPIO DE VITÓRIA DO XINGU
SECRETARIA MUNICIPAL DE OBRAS, VIAÇÃO E INFRAESTRUTURA-SEINFRA

MEMORIAL DESCRITIVO

Imóvel: FAZENDA ÁGUA LIMPA
Proprietário: C M DISTRIBUIDORA DE BEBIDAS LTDA
Município: VITÓRIA DO XINGU
Matrícula: FAZENDA ÁGUA LIMPA
Área: 220,2662 ha

Comarca:
UF: PA
Código SNCR:
Perímetro: 7.616,54 m

Inicia-se a descrição deste perímetro no vértice **CCVU-M-1770**, de coordenadas **N 9.678.475,09m** e **E 384.555,82m**; deste segue confrontando com propriedade **FAZENDA SANTA FÉ**; Propriedade de **CRISTIANE MARIA DE SOUZA - CPF: 07.998.440/0001-29**, com seguintes azimutes e distâncias: 131°30' e de 1.247,40 m até o vértice **CCVU-M-1818**, de coordenadas **N 9.677.648,32m** e **E 385.489,88m**; 201°05' e de 419,49 m até o vértice **CCVU-M-1752**, de coordenadas **N 9.677.256,92m** e **E 385.338,95m**; 130°58' e de 931,85 m até o vértice **CCVU-M-1811**, de coordenadas **N 9.676.645,84m** e **E 386.042,46m**; 130°58' e de 0,94 m até o vértice **CCVU-V-3391**, de coordenadas **N 9.676.645,22m** e **E 386.043,17m**; deste segue pela faixa de domínio da RODOVIA PA-415, com os seguintes azimutes e distâncias: 219°50' e de 10,38 m até o vértice **CCVU-V-3390**, de coordenadas **N 9.676.637,25m** e **E 386.036,52m**; 219°56' e de 134,33 m até o vértice **CCVU-V-3388**, de coordenadas **N 9.676.637,25m** e **E 386.036,52m**; 214°17' e de 127,63 m até o vértice **CCVU-V-3387**, de coordenadas **N 9.676.637,25m** e **E 386.036,52m**; 212°16' e de 124,46 m até o vértice **CCVU-V-3387**, de coordenadas **N 9.676.323,58m** e **E 385.811,92m**; 208°34' e de 83,75 m até o vértice **CCVU-V-3386**, de coordenadas **N 9.676.250,03m** e **E 385.771,87m**; 192°14' e de 86,29 m até o vértice **CCVU-V-3385**, de coordenadas **N 9.676.165,71m** e **E 385.753,58m**; 178°47' e de 91,53 m até o vértice **CCVU-V-3384**, de coordenadas **N 9.676.074,20m** e **E 385.755,50m**; 178°11' e de 136,85 m até o vértice **CCVU-V-3383**, de coordenadas **N 9.675.937,42m** e **E 385.759,80m**; 177°43' e de 89,93 m até o vértice **CCVU-V-3382**, de coordenadas **N 9.675.847,56m** e **E 385.763,38m**; 180°40' e de 87,90 m até o vértice **CCVU-V-3381**, de coordenadas **N 9.675.759,67m** e **E 385.762,33m**; 190°09' e de 124,33 m até o vértice **CCVU-V-3380**, de coordenadas **N 9.675.637,29m** e **E 385.740,42m**; 193°05' e de 132,50 m até o vértice **CCVU-V-3379**, de coordenadas **N 9.675.508,23m** e **E 385.710,39m**; 193°04' e de 109,11 m até o vértice **CCVU-V-3378**, de coordenadas **N 9.675.401,95m** e **E 385.685,70m**; deste segue confrontando com propriedade **FAZENDA ALTO PARAÍSO**; Propriedade de **FRANCISCO JOSÉ DE SOUZA - CPF: 029.469.631-87**, com seguintes azimutes e distâncias: 304°51' e de 4,43 m até o vértice **CCVU-M-1807**, de coordenadas **N 9.675.404,49m** e **E 385.682,07m**; 304°51' e de 506,35 m até o vértice **CCVU-M-1789**, de coordenadas **N 9.675.693,86m** e **E 385.266,56m**; deste segue confrontando com propriedade **SÍTIO PALHAL**; Propriedade de **FRANCISCO JOSÉ DE SOUZA - CPF: 029.469.631-87**, com seguintes azimutes e distâncias: 11°42' e de 437,83 m até o vértice **CCVU-M-1788**, de coordenadas **N 9.676.122,59m** e **E 385.355,36m**; 304°57' e de 148,47 m até o vértice **CCVU-M-1787**, de coordenadas **N 9.676.207,67m** e **E 385.233,68m**; 313°57' e de 589,28 m até o vértice **CCVU-M-1784**, de coordenadas **N 9.676.616,73m** e **E 384.809,51m**; 324°54' e de 662,08 m até o vértice **CCVU-M-1775**, de coordenadas **N 9.677.158,43m** e **E 384.428,83m**; deste segue confrontando com propriedade **FAZENDA PARAÍSO VERDE**; Propriedade de **FRANCISCO JOSÉ DE SOUZA - CPF: 029.469.631-87**, com seguintes azimutes e distâncias: 359°23' e de 622,11 m até o vértice **CCVU-M-1772**, de coordenadas **N 9.677.780,50m** e **E 384.422,17m**; 10°53' e de 707,33 m até o vértice **CCVU-M-1770**, de coordenadas **N 9.678.475,09m** e **E 384.555,82m**; ponto inicial da descrição deste perímetro. Todas as coordenadas aqui descritas estão georeferenciadas ao Sistema Geodésico Brasileiro, e encontram-se representadas no sistema UTM, referenciadas ao Meridiano Central 51 WGr, tendo como o datum SIRGAS 2000. Todos os azimutes e distâncias, área e perímetro foram calculadas no plano de projeção UTM.





NESTA EDIÇÃO: EDITAIS DE NOTIFICAÇÃO



ESTADO DO PARÁ
MUNICÍPIO DE VITÓRIA DO XINGU
SECRETARIA MUNICIPAL DE OBRAS, VIAÇÃO E INFRAESTRUTURA-SEINFRA

Assim, para ninguém alegue prejuízo ou prejudicado, faz publicar o presente, que eventuais impugnações ou concordância serão recebidas na sede da Prefeitura Municipal.

Vitória do Xingu, 24 julho 2024.

MARCIO VIANA ROCHA
PREFEITO DE VITÓRIA DO XINGU-PA





NESTA EDIÇÃO: EDITAIS DE NOTIFICAÇÃO



ESTADO DO PARÁ
MUNICÍPIO DE VITÓRIA DO XINGU
SECRETARIA MUNICIPAL DE OBRAS, VIAÇÃO E INFRAESTRUTURA-SEINFRA

EDITAL DE NOTIFICAÇÃO 270/2024

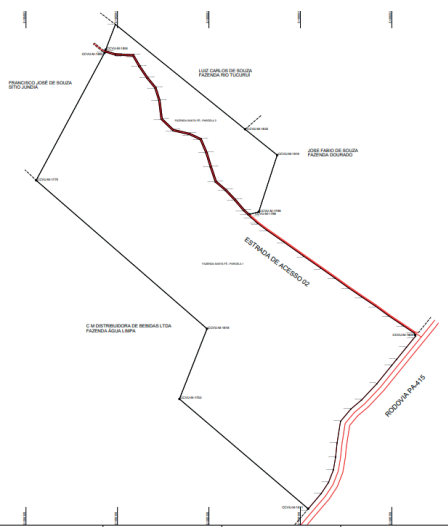
A Prefeitura Municipal de Vitória do Xingu/PA, pessoa jurídica de direito público, com sede na Avenida Manoel Felix de Farias, s/nº, Centro, inscrita no CNPJ sob o nº 34.887.935/0001-53, neste ato representado, **de ordem do Prefeito Municipal MARCIO VIANA ROCHA**, no uso de suas atribuições e tendo em vista o que dispõe o art. 31 § 5º da Lei Federal nº 13.465/2017 e do art. 4º da Lei nº 234/2014, **FAZ SABER** aos, aos proprietários, confrontantes e eventuais terceiros interessados de imóveis na zona rural do município, **para que manifeste interesse e concordância com os memoriais descritivos, perímetros e delimitações da Regularização Fundiária em execução no município, no prazo de 30 (trinta) dias, conforme Processo Administrativo n. 2024/06700019** de interesse de C.M.L & A SOUZA BARROSO ADMINISTRAÇÃO DE IMÓVEIS LTDA. A qual requer titulação rural da Fazenda Santa Fé, localizada na RODOVIA PA-415, Km 09 da sede do município, com área de 219.9965 ha, (duzentos e dezenove hectares e noventa e nove are e sessenta e cinco centiare) e perímetro de 10.014,80 m (dez mil e quatorze metros e oitenta centímetros) e de acordo com as seguinte confrontações e Memorial Descritivo abaixo:

FRENTE: RODOVIA PA-415

LADO ESQUERDO: JOSE FABIO DE SOUZA E LUIZ CARLOS DE SOUZA

LADO DIREITO: CM DISTRIBUIDORA DE BEBIDAS LTDA

FUNDOS: FRANCISCO JOSÉ DE SOUZA





NESTA EDIÇÃO: EDITAIS DE NOTIFICAÇÃO



ESTADO DO PARÁ MUNICÍPIO DE VITÓRIA DO XINGU SECRETARIA MUNICIPAL DE OBRAS, VIAÇÃO E INFRAESTRUTURA-SEINFRA

MEMORIAL DESCRITIVO

Imóvel: FAZENDA SANTA FÉ	Comarca:
Proprietário: C, M, L & A SOUZA BARROSO	
ADMINISTRAÇÃO DE IMÓVEIS LTDA	UF: PA
Município: VITÓRIA DO XINGU	Código SNCR:
Matrícula: FAZENDA SANTA FÉ - PARCELA 1	Perímetro: 7.015,58 m
Área: 194,9662 ha	

Inicia-se a descrição deste perímetro no vértice **CCVU-V-3575**, de coordenadas **N 9.679.189,94m** e **E 384.931,94m**; deste segue pela faixa de domínio da ESTRADA DE ACESSO 02, com os seguintes azimutes e distâncias: 107°06' e de 59,89 m até o vértice **CCVU-V-3574**, de coordenadas **N 9.679.172,32m** e **E 384.989,18m**; 92°34' e de 94,43 m até o vértice **CCVU-V-3573**, de coordenadas **N 9.679.168,07m** e **E 385.083,52m**; 150°36' e de 67,01 m até o vértice **CCVU-V-3572**, de coordenadas **N 9.679.109,68m** e **E 385.116,41m**; 146°25' e de 78,12 m até o vértice **CCVU-V-3571**, de coordenadas **N 9.679.044,80m** e **E 385.159,60m**; 141°11' e de 70,50 m até o vértice **CCVU-V-3570**, de coordenadas **N 9.678.989,66m** e **E 385.203,79m**; 162°41' e de 72,55 m até o vértice **CCVU-V-3569**, de coordenadas **N 9.678.920,40m** e **E 385.225,38m**; 173°11' e de 106,34 m até o vértice **CCVU-V-3568**, de coordenadas **N 9.678.814,81m** e **E 385.237,98m**; 134°21' e de 91,44 m até o vértice **CCVU-V-3567**, de coordenadas **N 9.678.750,88m** e **E 385.303,36m**; 103°08' e de 91,09 m até o vértice **CCVU-V-3566**, de coordenadas **N 9.678.730,17m** e **E 385.392,06m**; 115°30' e de 66,73 m até o vértice **CCVU-V-3565**, de coordenadas **N 9.678.701,44m** e **E 385.452,29m**; 157°15' e de 79,92 m até o vértice **CCVU-V-3564**, de coordenadas **N 9.678.627,74m** e **E 385.483,19m**; 163°17' e de 82,93 m até o vértice **CCVU-V-3563**, de coordenadas **N 9.678.548,31m** e **E 385.507,04m**; 161°38' e de 86,97 m até o vértice **CCVU-V-3562**, de coordenadas **N 9.678.465,76m** e **E 385.534,43m**; 130°56' e de 72,68 m até o vértice **CCVU-V-3561**, de coordenadas **N 9.678.418,14m** e **E 385.589,33m**; 136°55' e de 74,24 m até o vértice **CCVU-V-3560**, de coordenadas **N 9.678.363,91m** e **E 385.640,03m**; 140°05' e de 75,40 m até o vértice **CCVU-V-3559**, de coordenadas **N 9.678.306,08m** e **E 385.688,41m**; 132°23' e de 33,81 m até o vértice **CCVU-V-3558**, de coordenadas **N 9.678.283,29m** e **E 385.713,38m**; 132°23' e de 23,24 m até o vértice **CCVU-V-3557**, de coordenadas **N 9.678.267,62m** e **E 385.730,55m**; 132°01' e de 46,71 m até o vértice **CCVU-V-3556**, de coordenadas **N 9.678.236,35m** e **E 385.765,25m**; 127°28' e de 3,77 m até o vértice **CCVU-V-3555**, de coordenadas **N 9.678.234,06m** e **E 385.768,25m**; 127°28' e de 60,79 m até o vértice **CCVU-V-3554**, de coordenadas **N 9.678.197,08m** e **E 385.816,50m**; 125°21' e de 114,49 m até o vértice **CCVU-V-3553**, de coordenadas **N 9.678.130,81m** e **E 385.909,86m**; 125°55' e de 132,66 m até o vértice **CCVU-V-3552**, de coordenadas **N 9.678.052,97m** e **E 386.017,28m**; 125°26' e de 115,63 m até o vértice **CCVU-V-3551**, de coordenadas **N 9.677.985,92m** e **E 386.111,48m**; 125°40' e de 95,20 m até o vértice **CCVU-V-3550**, de coordenadas **N 9.677.930,41m** e **E 386.188,82m**; 126°23' e de 91,88 m até o vértice **CCVU-V-3549**, de coordenadas **N 9.677.875,89m** e **E 386.262,78m**; 124°59' e de 88,19 m até o vértice **CCVU-V-3548**, de coordenadas **N 9.677.825,31m** e **E 386.335,03m**; 124°08' e de 91,78 m até o vértice **CCVU-V-3547**, de coordenadas **N 9.677.773,80m** e **E 386.410,99m**; 126°53' e de 91,15 m até o vértice **CCVU-V-3546**, de coordenadas **N 9.677.719,08m** e **E 386.483,89m**; 124°25' e de 96,05 m até o vértice **CCVU-V-3545**, de coordenadas **N 9.677.664,77m** e **E 386.563,11m**; 124°24' e de 71,50 m até o vértice **CCVU-V-3544**, de coordenadas **N 9.677.624,37m** e **E 386.622,10m**; 151°16' e de 12,28 m até o vértice **CCVU-M-1809**, de coordenadas **N 9.677.613,61m** e **E 386.628,01m**; 151°16' e de 6,07 m até o vértice **CCVU-V-3404**, de coordenadas **N 9.677.608,29m** e **E 386.630,92m**; deste segue pela faixa de domínio da RODOVIA PA-415, com os seguintes azimutes e distâncias: 218°43' e de 82,65 m até o vértice **CCVU-V-3403**, de coordenadas **N 9.677.543,80m** e **E 386.579,23m**; 218°38' e de 86,56 m até o vértice **CCVU-V-3402**, de coordenadas **N 9.677.476,19m** e **E 386.525,18m**; 218°38' e de 41,89 m até o vértice **CCVU-V-3401**, de coordenadas **N 9.677.443,48m** e **E 386.499,02m**; 218°26' e de 130,10 m até o vértice **CCVU-V-3400**, de coordenadas **N 9.677.341,59m** e **E 386.418,12m**; 222°47' e de 123,69 m até o vértice **CCVU-V-3399**, de coordenadas **N 9.677.250,81m** e **E 386.334,10m**; 229°22' e de 76,97 m até o vértice **CCVU-V-3398**, de coordenadas **N 9.677.200,69m** e **E 386.275,69m**; 219°24' e de 88,29 m até o vértice **CCVU-V-3397**, de coordenadas **N 9.677.132,48m** e **E 386.219,64m**; 188°51' e de 122,37 m até o vértice **CCVU-V-3396**, de coordenadas **N 9.677.011,57m** e **E 386.200,78m**;

185°53' e de 78,81 m até o vértice **CCVU-V-3395**, de coordenadas **N 9.676.933,18m** e **E 386.192,69m**; 189°32' e de 72,68 m até o vértice **CCVU-V-3394**, de coordenadas **N 9.676.861,50m** e **E 386.180,64m**; 200°52' e de 73,70 m até o vértice **CCVU-V-3393**, de coordenadas **N 9.676.792,63m** e **E 386.154,39m**; 212°48' e de 73,89 m até o vértice **CCVU-V-3392**, de coordenadas **N 9.676.730,52m** e **E 386.114,36m**; 219°50' e de 111,10 m até o vértice **CCVU-V-3391**, de coordenadas **N 9.676.645,22m** e **E 386.043,17m**; deste segue confrontando com propriedade FAZENDA AGUA LIMPA; Propriedade de C M DISTRIBUIDORA DE BEBIDAS LTDA - CPF: 17.406.492/0001-12, com seguintes azimutes e distâncias: 310°58' e de 0,94 m até o vértice **CCVU-M-1811**, de coordenadas **N 9.676.645,84m** e **E 386.042,46m**; 310°58' e de 331,85 m até o vértice **CCVU-M-1752**, de coordenadas **N 9.677.256,92m** e **E 385.338,95m**; 21°05' e de 419,49 m até o vértice **CCVU-M-1818**, de coordenadas **N 9.677.648,32m** e **E 385.489,88m**; 311°30' e de 1.247,40 m até o vértice **CCVU-M-1770**, de coordenadas **N 9.678.475,09m** e **E 384.555,82m**; deste segue confrontando com propriedade SÍTIO JUNDIÁ; Propriedade de FRANCISCO JOSÉ DE SOUZA - CPF: 029.469.631-87, com seguintes azimutes e distâncias: 27°45' e de 802,47 m até o vértice **CCVU-M-1805**, de coordenadas **N 9.679.185,25m** e **E 384.929,48m**; 27°45' e de 5,29 m até o vértice **CCVU-V-3575**, de coordenadas **N 9.679.189,94m** e **E 384.931,94m**; ponto inicial da descrição deste perímetro. Todas as coordenadas aqui descritas estão georreferenciadas ao Sistema Geodésico Brasileiro, e encontram-se representadas no sistema UTM, referenciadas ao Meridiano Central 51 WGr, tendo como o datum SIRGAS 2000. Todos os azimutes e distâncias, área e perímetro foram calculadas no plano de projeção UTM.





NESTA EDIÇÃO: EDITAIS DE NOTIFICAÇÃO



ESTADO DO PARÁ
MUNICÍPIO DE VITÓRIA DO XINGU
SECRETARIA MUNICIPAL DE OBRAS, VIAÇÃO E INFRAESTRUTURA-SEINFRA

MEMORIAL DESCRITIVO

Imóvel: FAZENDA SANTA FÉ
Proprietário: C, M, L & A SOUZA BARROSO ADMINISTRACAO DE IMOVEIS LTDA
Município: VITÓRIA DO XINGU
Matrícula:
Área (ha): 25,0303 ha

Comarca:
U.F.: PA
Código SNCR:
Perímetro: 2.999,22 m

Imóvel situado na localidade denominada Vitória do Xingu, com os seguintes perímetro e confrontações:

De	Para	Distância (m)	Azimute	MC	Coordenadas UTM do Vértice "para" Este Norte	Confrontantes
CCVU-M-3831	CCVU-M-1822	918,70	129°28'	-51	385.698,06 9.678.759,75	FAZENDA RIO TUCURUI, Prop. LUIZ CARLOS DE SOUZA - CPF: 576.041.772-04
CCVU-M-1822	CCVU-M-1819	226,79	129°21'	-51	385.673,41 9.678.615,91	FAZENDA DOURADO, Prop. JOSE FABIO DE SOUZA - CPF: 623.701.702-04
CCVU-M-1819	CCVU-M-1799	332,10	197°41'	-51	385.772,49 9.678.289,52	FAZENDA DOURADO, Prop. JOSE FABIO DE SOUZA - CPF: 623.701.702-04
CCVU-M-1799	CCVU-M-1798	51,37	254°44'	-51	385.722,93 9.678.286,00	FAZENDA DOURADO, Prop. JOSE FABIO DE SOUZA - CPF: 623.701.702-04
CCVU-M-1798	CCVU-V-3637	0,52	254°44'	-51	385.722,43 9.678.285,86	FAZENDA DOURADO, Prop. JOSE FABIO DE SOUZA - CPF: 623.701.702-04
CCVU-V-3637	CCVU-V-3636	38,22	312°23'	-51	385.694,20 9.678.311,63	ESTRADA DE ACESSO 02
CCVU-V-3636	CCVU-V-3635	75,09	320°05'	-51	385.646,02 9.678.369,22	ESTRADA DE ACESSO 02
CCVU-V-3635	CCVU-V-3634	74,88	316°55'	-51	385.594,89 9.678.423,91	ESTRADA DE ACESSO 02
CCVU-V-3634	CCVU-V-3633	70,90	310°56'	-51	385.541,33 9.678.470,37	ESTRADA DE ACESSO 02
CCVU-V-3633	CCVU-V-3632	84,66	341°38'	-51	385.514,67 9.678.550,72	ESTRADA DE ACESSO 02
CCVU-V-3632	CCVU-V-3631	83,23	343°17'	-51	385.490,74 9.678.630,44	ESTRADA DE ACESSO 02
CCVU-V-3631	CCVU-V-3630	83,40	337°15'	-51	385.458,49 9.678.707,35	ESTRADA DE ACESSO 02
CCVU-V-3630	CCVU-V-3629	70,64	295°30'	-51	385.394,73 9.678.737,77	ESTRADA DE ACESSO 02
CCVU-V-3629	CCVU-V-3628	89,73	283°08'	-51	385.307,35 9.678.758,16	ESTRADA DE ACESSO 02
CCVU-V-3628	CCVU-V-3627	86,38	314°21'	-51	385.245,59 9.678.818,56	ESTRADA DE ACESSO 02
CCVU-V-3627	CCVU-V-3626	104,25	353°11'	-51	385.233,23 9.678.922,08	ESTRADA DE ACESSO 02
CCVU-V-3626	CCVU-V-3625	74,80	342°41'	-51	385.210,97 9.678.983,49	ESTRADA DE ACESSO 02
CCVU-V-3625	CCVU-V-3624	71,65	321°11'	-51	385.166,07 9.679.049,33	ESTRADA DE ACESSO 02
CCVU-V-3624	CCVU-V-3623	77,46	326°25'	-51	385.123,23 9.679.113,66	ESTRADA DE ACESSO 02
CCVU-V-3623	CCVU-V-3622	71,16	330°36'	-51	385.088,31 9.679.175,86	ESTRADA DE ACESSO 02
CCVU-V-3622	CCVU-V-3621	97,85	272°34'	-51	384.980,56 9.679.180,27	ESTRADA DE ACESSO 02
CCVU-V-3621	CCVU-V-3620	59,24	287°06'	-51	384.933,94 9.679.197,69	ESTRADA DE ACESSO 02





NESTA EDIÇÃO: EDITAIS DE NOTIFICAÇÃO



ESTADO DO PARÁ
MUNICÍPIO DE VITÓRIA DO XINGU
SECRETARIA MUNICIPAL DE OBRAS, VIAÇÃO E INFRAESTRUTURA-SEINFRA

CCVU-V-3620	CCVU-M-1804	6,68	20°37'	-51	384.936,29	9.679.203,94	SÍTIO JUNDIÁ, Prop. FRANCISCO JOSÉ DE SOUZA - CPF: 029.469.631-87
CCVU-M-1804	CCVU-V-3831	149,52	20°37'	-51	384.988,97	9.679.343,88	SÍTIO JUNDIÁ, Prop. FRANCISCO JOSÉ DE SOUZA - CPF: 029.469.631-87

Assim, para ninguém alegue prejuízo ou prejudicado, faz publicar o presente, que eventuais impugnações ou concordância serão recebidas na sede da Prefeitura Municipal.

Vitória do Xingu, 24 julho 2024.

MARCIO VIANA ROCHA
PREFEITO DE VITÓRIA DO XINGU-PA



NESTA EDIÇÃO: EDITAIS DE NOTIFICAÇÃO



ESTADO DO PARÁ
MUNICÍPIO DE VITÓRIA DO XINGU
SECRETARIA MUNICIPAL DE OBRAS, VIAÇÃO E INFRAESTRUTURA-SEINFRA

EDITAL DE NOTIFICAÇÃO 271/2024

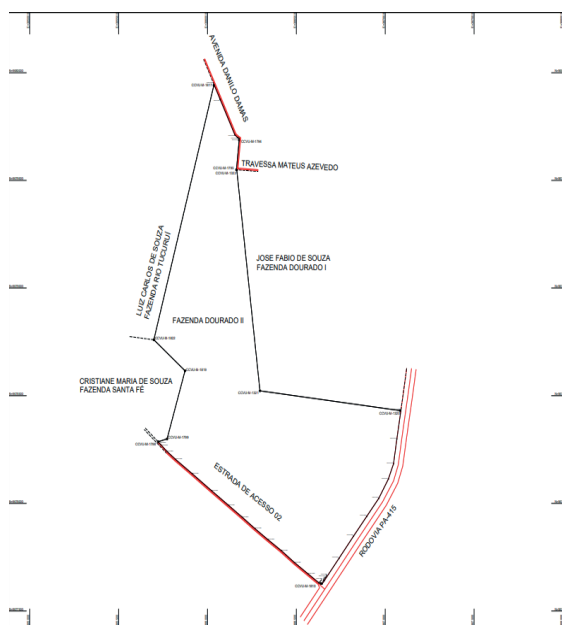
A Prefeitura Municipal de Vitória do Xingu/PA, pessoa jurídica de direito público, com sede na Avenida Manoel Felix de Farias, s/nº, Centro, inscrita no CNPJ sob o nº 34.887.935/0001-53, neste ato representado, **de ordem do Prefeito Municipal MARCIO VIANA ROCHA**, no uso de suas atribuições e tendo em vista o que dispõe o art. 31 § 5º da Lei Federal nº 13.465/2017 e do art. 4º da Lei nº 234/2014, **FAZ SABER** aos, aos proprietários, confrontantes e eventuais terceiros interessados de imóveis na zona rural do município, **para que manifeste interesse e concordância com os memoriais descritivos, perímetros e delimitações da Regularização Fundiária em execução no município, no prazo de 30 (trinta) dias, conforme Processo Administrativo n. 2024/06700017 de interesse de JOSE FABIO DE SOUZA. A qual requer titulação rural da Fazenda Dourado II, localizada na RODOVIA PA-415, Km 03 da sede do município, com área de 123.0625ha, (cento e vinte e três hectares seis are e vinte e cinco centiare) e perímetro de 6.192,52 m (seis mil cento e noventa e dois metros e cinquenta e dois centímetros) e de acordo com as seguintes confrontações e Memorial Descritivo abaixo:**

FRENTE: RODOVIA PA-415

LADO ESQUERDO: JOSE FABIO DE SOUZA

LADO DIREITO: C.M.L & A SOUZA BARROSO ADMINISTRAÇÃO DE IMOVEIS LTDA

FUNDOS: FRANCISCO JOSE DE SOUZA E CRISTIANE MARIA DE SOUZA





NESTA EDIÇÃO: EDITAIS DE NOTIFICAÇÃO



ESTADO DO PARÁ
MUNICÍPIO DE VITÓRIA DO XINGU
SECRETARIA MUNICIPAL DE OBRAS, VIAÇÃO E INFRAESTRUTURA-SEINFRA

MEMORIAL DESCRITIVO

Imóvel: FAZENDA DOURADO II
Proprietário: JOSE FABIO DE SOUZA
Município: Vitória do Xingu
Matrícula:
Área: 123,0625 ha

Comarca:
UF: PA
Código SNCR:
Perímetro: 6.192,52 m

Inicia-se a descrição deste perímetro no vértice **CCVU-V-3798**, de coordenadas **N 9.679.876,19m** e **E 386.071,25m**; deste segue pela faixa de domínio da AVENIDA DANILO DAMAS, com os seguintes azimutes e distâncias: 153°21' e de 184,58 m até o vértice **CCVU-V-3797**, de coordenadas **N 9.679.711,20m** e **E 386.154,00m**; 128°08' e de 20,14 m até o vértice **CCVU-V-3796**, de coordenadas **N 9.679.698,77m** e **E 386.169,83m**; 118°50' e de 10,24 m até o vértice **CCVU-V-3795**, de coordenadas **N 9.679.693,82m** e **E 386.178,81m**; deste segue pela faixa de domínio da TRAVESSA MATEUS AZEVEDO, com os seguintes azimutes e distâncias: 186°26' e de 6,25 m até o vértice **CCVU-M-1794**, de coordenadas **N 9.679.687,61m** e **E 386.178,10m**; 186°26' e de 138,89 m até o vértice **CCVU-M-1795**, de coordenadas **N 9.679.549,59m** e **E 386.162,53m**; 93°41' e de 1,90 m até o vértice **CCVU-M-1322**, de coordenadas **N 9.679.549,47m** e **E 386.164,43m**; deste segue confrontando com propriedade FAZENDA DOURADO I; Propriedade de JOSE FABIO DE SOUZA - CPF: 623.701.702-04, com seguintes azimutes e distâncias: 172°44' e de 1.034,94 m até o vértice **CCVU-M-1321**, de coordenadas **N 9.678.522,81m** e **E 386.295,07m**; 96°38' e de 794,41 m até o vértice **CCVU-M-1320**, de coordenadas **N 9.678.430,89m** e **E 387.084,14m**; 96°38' e de 3,86 m até o vértice **CCVU-V-3414**, de coordenadas **N 9.678.430,45m** e **E 387.087,97m**; deste segue pela faixa de domínio da(RO) RODOVIA PA-415, com os seguintes azimutes e distâncias: 189°41' e de 133,73 m até o vértice **CCVU-V-3413**, de coordenadas **N 9.678.298,62m** e **E 387.065,47m**; 189°14' e de 116,15 m até o vértice **CCVU-V-3412**, de coordenadas **N 9.678.183,98m** e **E 387.046,82m**; 202°16' e de 76,99 m até o vértice **CCVU-V-3411**, de coordenadas **N 9.678.112,73m** e **E 387.017,64m**; 211°05' e de 104,28 m até o vértice **CCVU-V-3410**, de coordenadas **N 9.678.023,42m** e **E 386.963,80m**; 218°56' e de 107,67 m até o vértice **CCVU-V-3409**, de coordenadas **N 9.677.939,67m** e **E 386.896,14m**; 218°56' e de 117,79 m até o vértice **CCVU-V-3408**, de coordenadas **N 9.677.848,06m** e **E 386.822,11m**; 218°32' e de 131,65 m até o vértice **CCVU-V-3407**, de coordenadas **N 9.677.745,08m** e **E 386.740,09m**; 218°32' e de 130,74 m até o vértice **CCVU-V-3406**, de coordenadas **N 9.677.642,83m** e **E 386.658,62m**; 218°43' e de 21,36 m até o vértice **CCVU-V-3405**, de coordenadas **N 9.677.626,17m** e **E 386.645,26m**; deste segue pela faixa de domínio da(RO) ESTRADA DE ACESSO 02, com os seguintes azimutes e distâncias: 284°13' e de 6,27 m até o vértice **CCVU-M-1810**, de coordenadas **N 9.677.627,71m** e **E 386.639,17m**; 284°13' e de 12,75 m até o vértice **CCVU-V-3650**, de coordenadas **N 9.677.630,84m** e **E 386.626,81m**; 304°24' e de 71,73 m até o vértice **CCVU-V-3649**, de coordenadas **N 9.677.671,37m** e **E 386.567,63m**; 304°25' e de 95,88 m até o vértice **CCVU-V-3648**, de coordenadas **N 9.677.725,58m** e **E 386.488,56m**; 306°53' e de 91,17 m até o vértice **CCVU-V-3647**, de coordenadas **N 9.677.780,32m** e **E 386.415,64m**; 304°08' e de 91,91 m até o vértice **CCVU-V-3646**, de coordenadas **N 9.677.831,90m** e **E 386.339,57m**; 304°59' e de 88,04 m até o vértice **CCVU-V-3645**, de coordenadas **N 9.677.882,39m** e **E 386.267,45m**; 306°23' e de 91,83 m até o vértice **CCVU-V-3644**, de coordenadas **N 9.677.936,88m** e **E 386.193,53m**; 305°40' e de 95,27 m até o vértice **CCVU-V-3643**, de coordenadas **N 9.677.992,43m** e **E 386.116,13m**; 305°26' e de 115,61 m até o vértice **CCVU-V-3642**, de coordenadas **N 9.678.059,46m** e **E 386.021,95m**; 305°55' e de 132,67 m até o vértice **CCVU-V-3641**, de coordenadas **N 9.678.137,32m** e **E 385.914,52m**; 305°21' e de 114,38 m até o vértice **CCVU-V-3640**, de coordenadas **N 9.678.203,52m** e **E 385.821,25m**; 307°28' e de 64,10 m até o vértice **CCVU-V-3639**, de coordenadas **N 9.678.242,51m** e **E 385.770,37m**; 312°01' e de 46,37 m até o vértice **CCVU-V-3638**, de coordenadas **N 9.678.273,55m** e **E 385.735,92m**; 312°23' e de 18,26 m até o vértice **CCVU-V-3637**, de coordenadas **N 9.678.285,86m** e **E 385.722,43m**; deste segue confrontando com propriedade FAZENDA SANTA FÉ; Propriedade de CRISTIANE MARIA DE SOUZA - CPF: 07.998.440/0001-29, com seguintes azimutes e distâncias: 74°44' e de 0,52 m até o vértice **CCVU-M-1798**, de coordenadas **N 9.678.286,00m** e **E 385.722,93m**; 74°44' e de 51,37 m até o vértice **CCVU-M-1799**, de coordenadas **N 9.678.299,52m** e **E 385.772,49m**; 17°41' e de 332,10 m até o vértice **CCVU-M-1819**, de coordenadas **N 9.678.615,91m** e **E 385.873,41m**; 309°21' e de





NESTA EDIÇÃO: EDITAIS DE NOTIFICAÇÃO



ESTADO DO PARÁ
MUNICÍPIO DE VITÓRIA DO XINGU
SECRETARIA MUNICIPAL DE OBRAS, VIAÇÃO E INFRAESTRUTURA-SEINFRA

226,79 m até o vértice **CCVU-M-1822**, de coordenadas **N 9.678.759,75m** e **E 385.698,06m**; deste segue confrontando com propriedade **FAZENDA RIO TUCURUÍ**; Propriedade de **LUIZ CARLOS DE SOUZA - CPF: 576.041.772-04**, com seguintes azimutes e distâncias: **15°56'** e de **1.229,17 m** até o vértice **CCVU-M-1817**, de coordenadas **N 9.679.941,68m** e **E 386.035,54m**; **15°56'** e de **3,58 m** até o vértice **CCVU-V-3799**, de coordenadas **N 9.679.945,12m** e **E 386.036,52m**; deste segue pela faixa de domínio da(o) **AVENIDA DANILO DAMAS**, com os seguintes azimutes e distâncias: **153°15'** e de **77,18 m** até o vértice **CCVU-V-3798**, de coordenadas **N 9.679.876,19m** e **E 386.071,25m**; ponto inicial da descrição deste perímetro. Todas as coordenadas aqui descritas estão georreferenciadas ao Sistema Geodésico Brasileiro, e encontram-se representadas no sistema UTM, referenciadas ao **Meridiano Central 51 WGr**, tendo como o datum **SIRGAS 2000**. Todos os azimutes e distâncias, área e perímetro foram calculadas no plano de projeção UTM.

Assim, para ninguém alegue prejuízo ou prejudicado, faz publicar o presente, que eventuais impugnações ou concordância serão recebidas na sede da Prefeitura Municipal.

Vitória do Xingu, 24 julho 2024.

MARCIO VIANA ROCHA
PREFEITO DE VITÓRIA DO XINGU-PA

