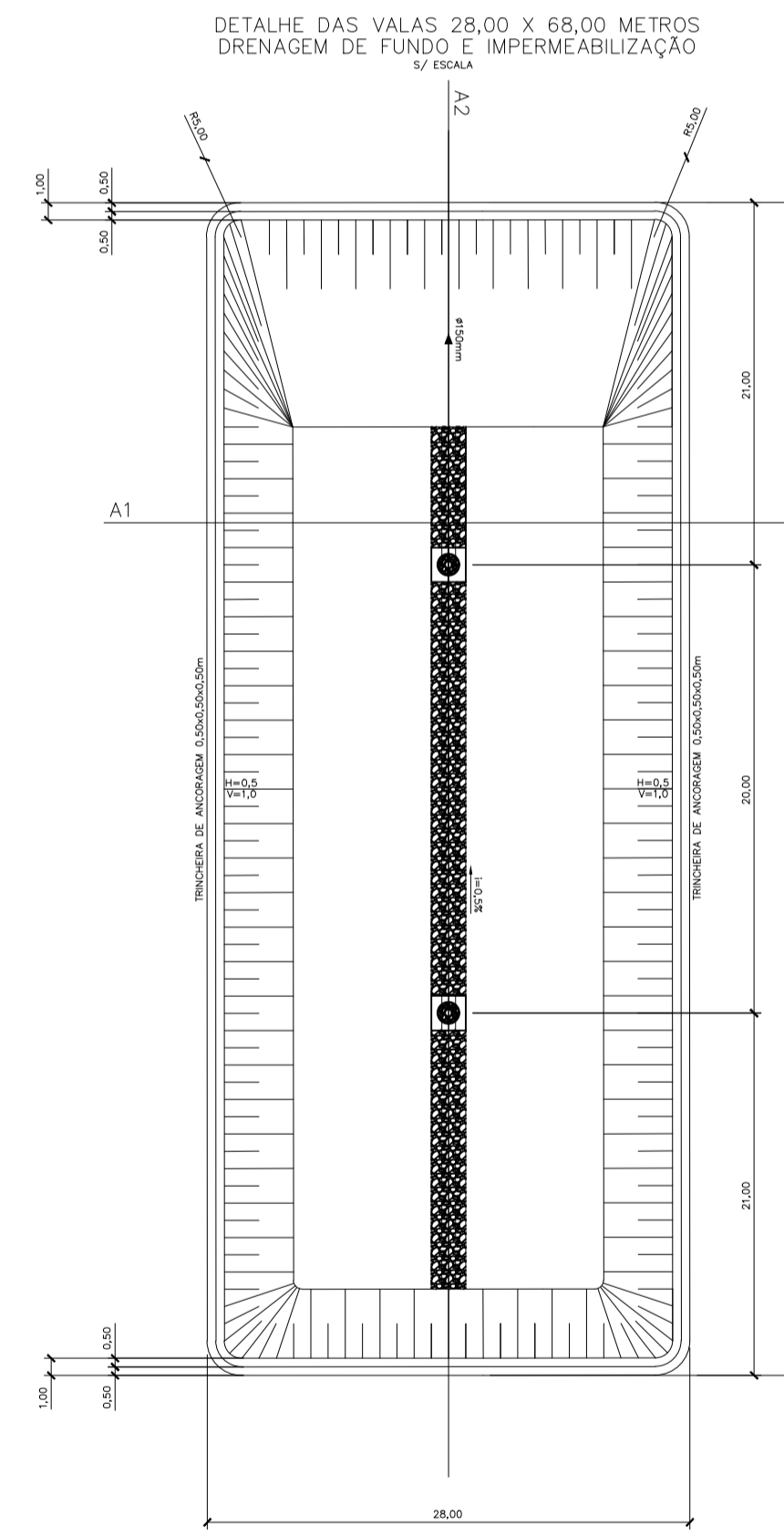
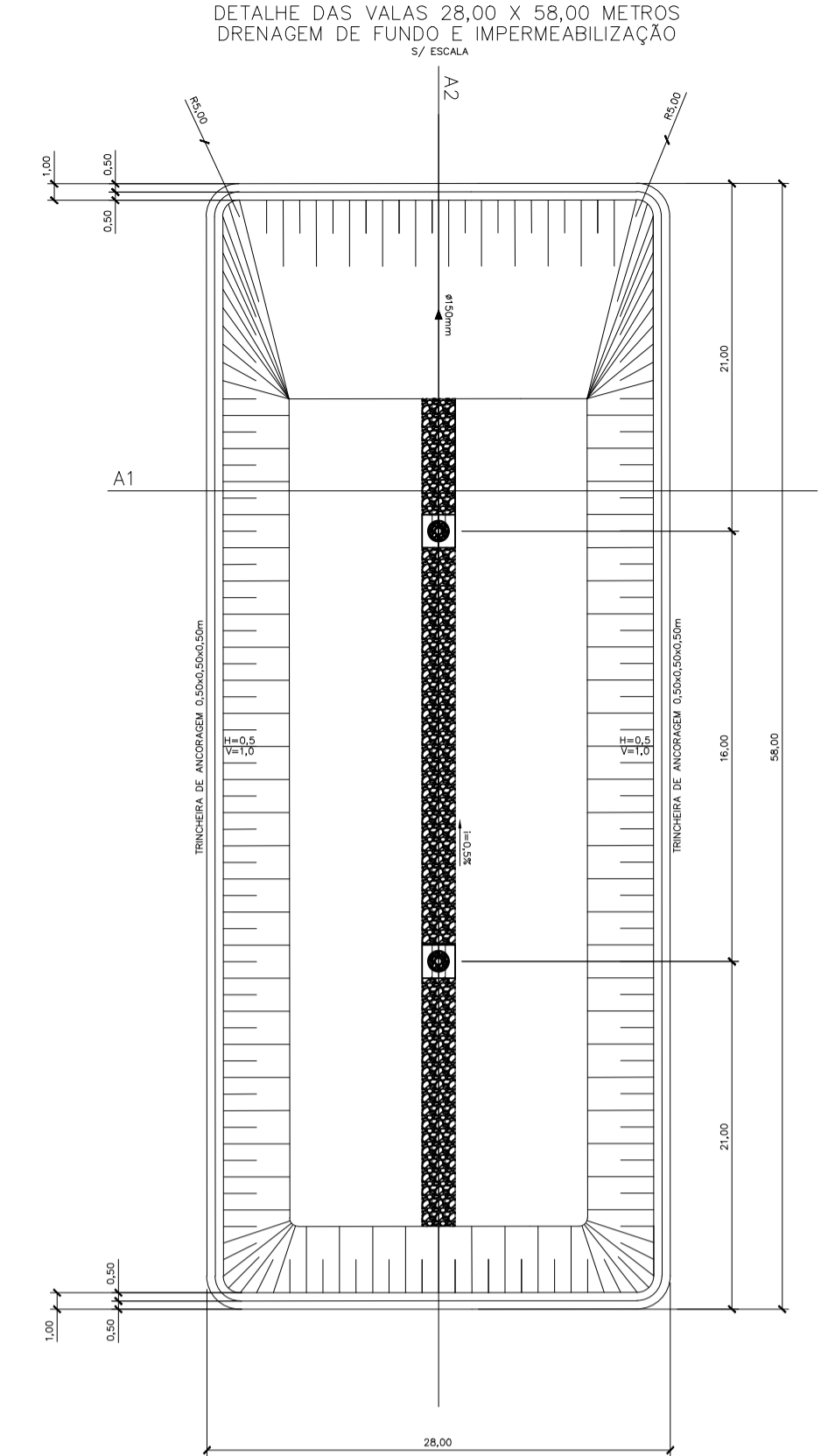


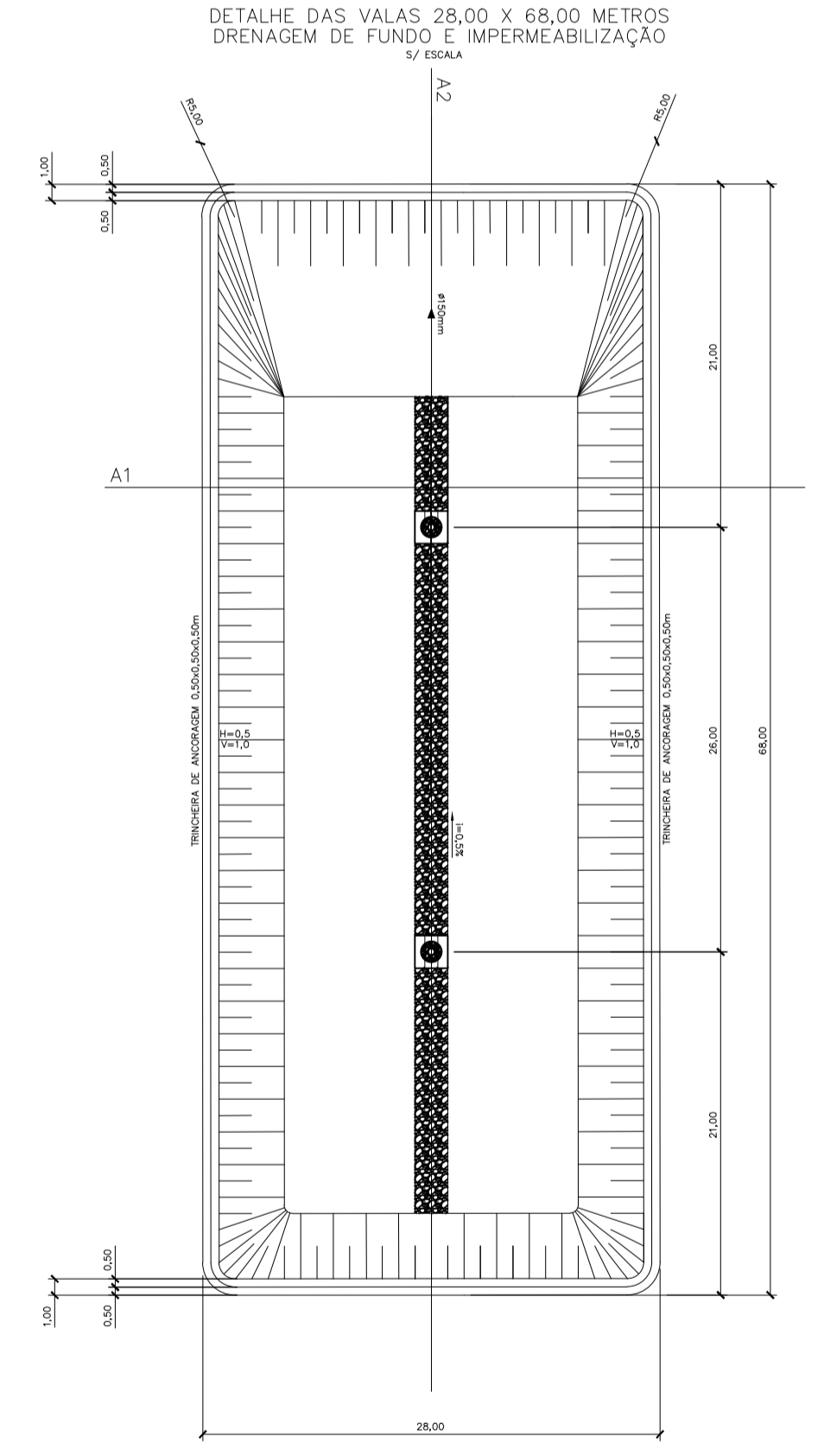
DETALHE DA VALA DA COTA 20,00
DRENAGEM DE FUNDO E IMPERMEABILIZAÇÃO
V/ ESCALA



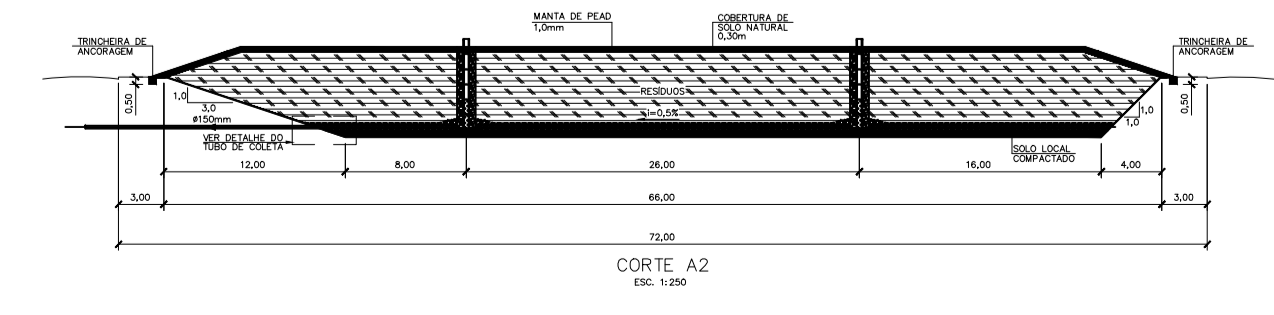
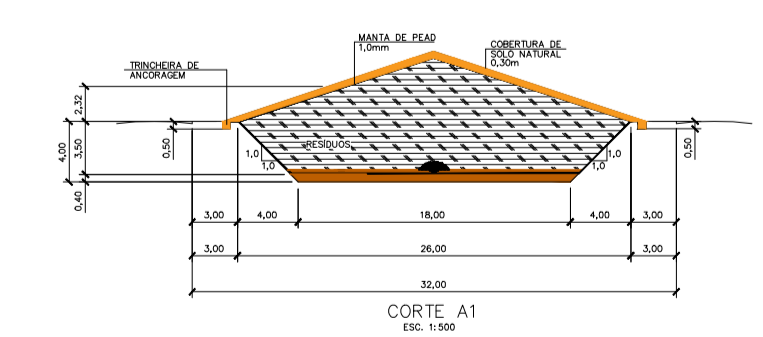
DETALHE DAS VALAS 28,00 X 68,00 METROS
DRENAGEM DE FUNDO E IMPERMEABILIZAÇÃO
V/ ESCALA





DETALHE DAS VALAS 28,00 X 58,00 METROS
DRENAGEM DE FUNDO E IMPERMEABILIZAÇÃO
V/ ESCALA



DETALHE DAS VALAS 28,00 X 68,00 METROS
DRENAGEM DE FUNDO E IMPERMEABILIZAÇÃO
V/ ESCALA



 PREFEITURA MUNICIPAL DE VITÓRIA DO XINGU SECRETARIA MUNICIPAL DE OBRAS DEPARTAMENTO DE ENGENHARIA E ARQUITETURA		
PROJETO	ATERRO SANITÁRIO DE VITÓRIA DO XINGU - PA	
PROPRIET.	PREFEITURA MUNICIPAL DE VITÓRIA DO XINGU	
ENDEREÇO DA OBRA	RAMAL KM 40, KM 04, VITÓRIA DO XINGU - PA.	
ASSUNTO	PLANTA TOPOGRÁFICA, DETALHES E CORTES	
RESP. TÉCN.	COORDENAÇÃO DE ENGENHARIA	
ESCALA	INDICADA	ÁREA CONSTRUÍDA:
DATA	MAI. 2021	ÁREA TERRENO: 99,84 ha

01
/ 02